

Qlik GeoAnalytics®

Geografische Visualisierungen und Analysen

Aussagekräftige Map-Visualisierungen für Qlik Sense® und QlikView®

Mit Qlik GeoAnalytics® können Sie aussagekräftige Karten-Visualisierungen und standortbasierte Analysen für Qlik Sense® und QlikView® erstellen. Die bereits bestehenden Mapping-Funktionen in Qlik Sense® und QlikView® werden erweitert, indem sich Abbildungs-Kennzahlen jetzt mit anderen Daten verbinden und analysieren lassen.

Entscheidende geografische Zusammenhänge erkennen

Qlik GeoAnalytics® ermöglicht Ihnen bessere regionsabhängige Entscheidungen zu treffen und bisher verborgene Beziehungen zwischen Daten zu entdecken. Zum Beispiel können Karten durch einen automatischen Geodaten-Look-Up in Ihre App geladen und standortbezogene Informationen in bestehende Visualisierungen eingebunden werden. Dies hilft Ihnen dabei, geografische Zusammenhänge schneller und besser zu analysieren und somit noch effizientere Entscheidungen zu treffen.

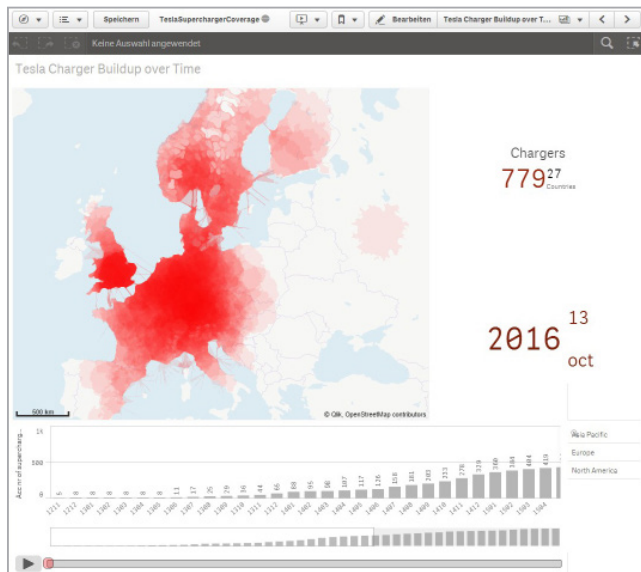


Abb.: Supercharger Netzwerk von Tesla

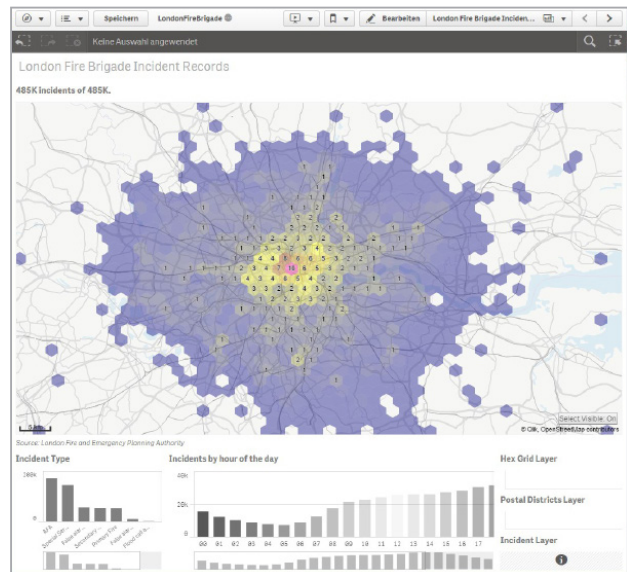


Abb.: Feuerwehreinsätze in London

Features

- > leistungsstarke Kartenvisualisierungen
- > standortbasierte Analysen
- > online- und offline-fähige Geo-Server-Komponente
- > Aufdecken verborgener geografischer Beziehungen
- > bessere standortbezogene Entscheidungen treffen

Geodatenanalyse in Qlik Sense® und QlikView®

Betrachten Sie Ihre Auswertungen aus einem völlig neuen Blickwinkel

Mit Hilfe der Geodatenanalyse können Sie Ihre Daten anhand geografischer Eckpunkte detailliert auswerten. Dies ermöglicht Ihnen die Datenbetrachtung aus einer ganz neuen Perspektive.

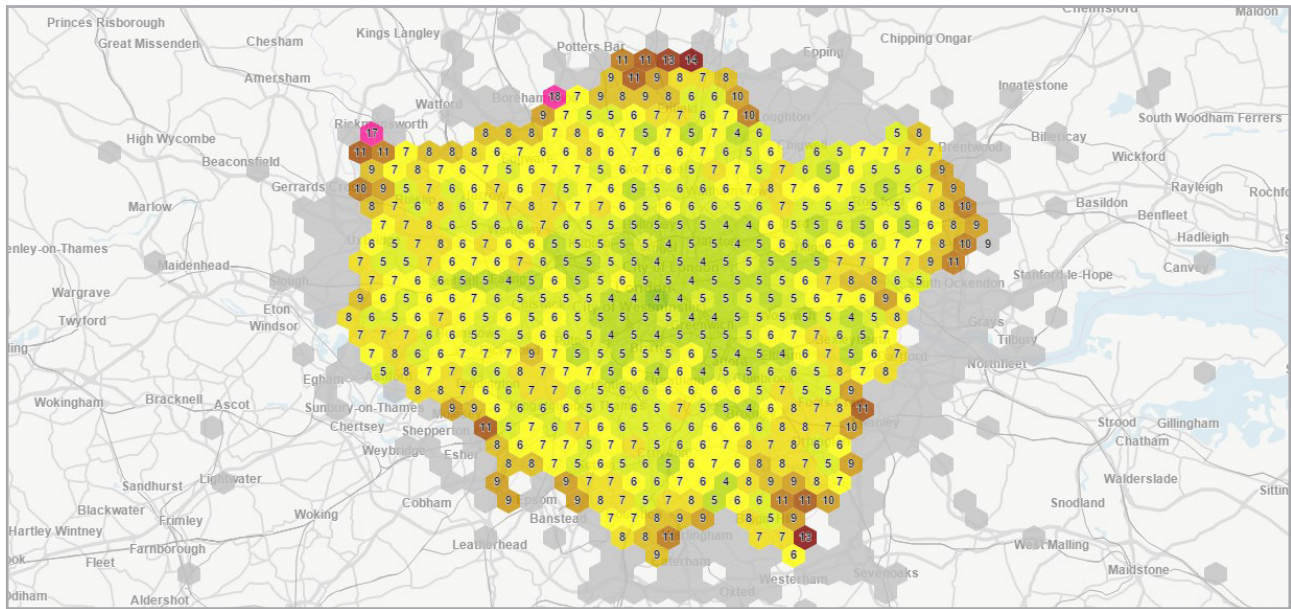


Abb.: Dynamische Clusterbildung

Was Ihnen die räumliche Dimension von Daten nützt?

Geodatenanalysen – eine Kombination aus Analyse und Kartendarstellung

- > vorhandene Daten in räumlicher Dimension abbilden
- > schnelle Visualisierung von Geodaten
- > Auswählen von Gebieten direkt in der Karte
- > Überblick über räumliche Zusammenhänge und Muster
- > Darstellung von thematischen Diagrammen, Karten oder Standortmarkierungen



EVACO GmbH
Philosophenweg 31-33
47051 Duisburg
www.evaco.de

Persönliche Beratung erhalten Sie direkt von uns.

EVACO ist führender Anbieter für anwendergesteuerte Business Analytics-Lösungen, insbesondere für die Qlik Visual Analytics Plattform und auf die Beratung und Einführung moderner Analysesysteme spezialisiert, die es den Nutzern erlauben, Daten sämtlicher Geschäftsbereiche schneller und besser zu verstehen.

Wir freuen uns über Ihr Interesse:
Telefon: +49 (0) 203 709 002-0

E-Mail: info@evaco.de